



חוק התכנון והבניה התשכ"ה (1965)
תוכנית מיתאר ארצית (חלקית)

תת"ל 55 א'

מסדרון תשתיות עילי לקווי חשמל ראשיים
קרית גת צפון

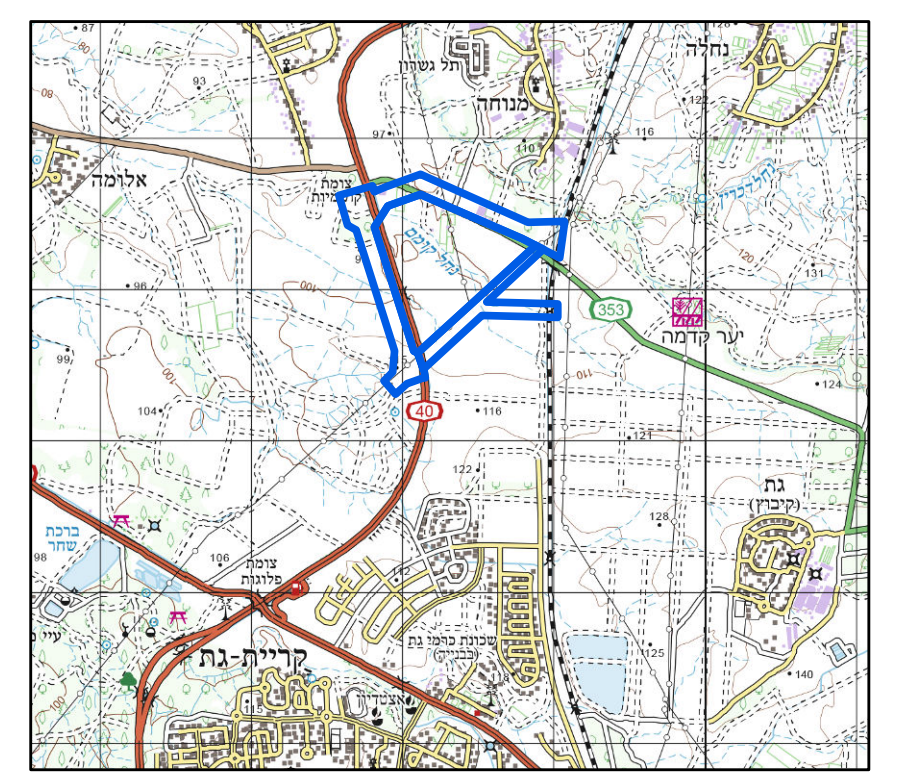
תשריט מצב מאושר - ארצי ומחוזי

נספח רקע

מרחב תכנון מקומי : שפיר, לכיש ויואב

שטח התוכנית : 507.782 דונם


תרשים סביבה - קנ"מ 1:50,000



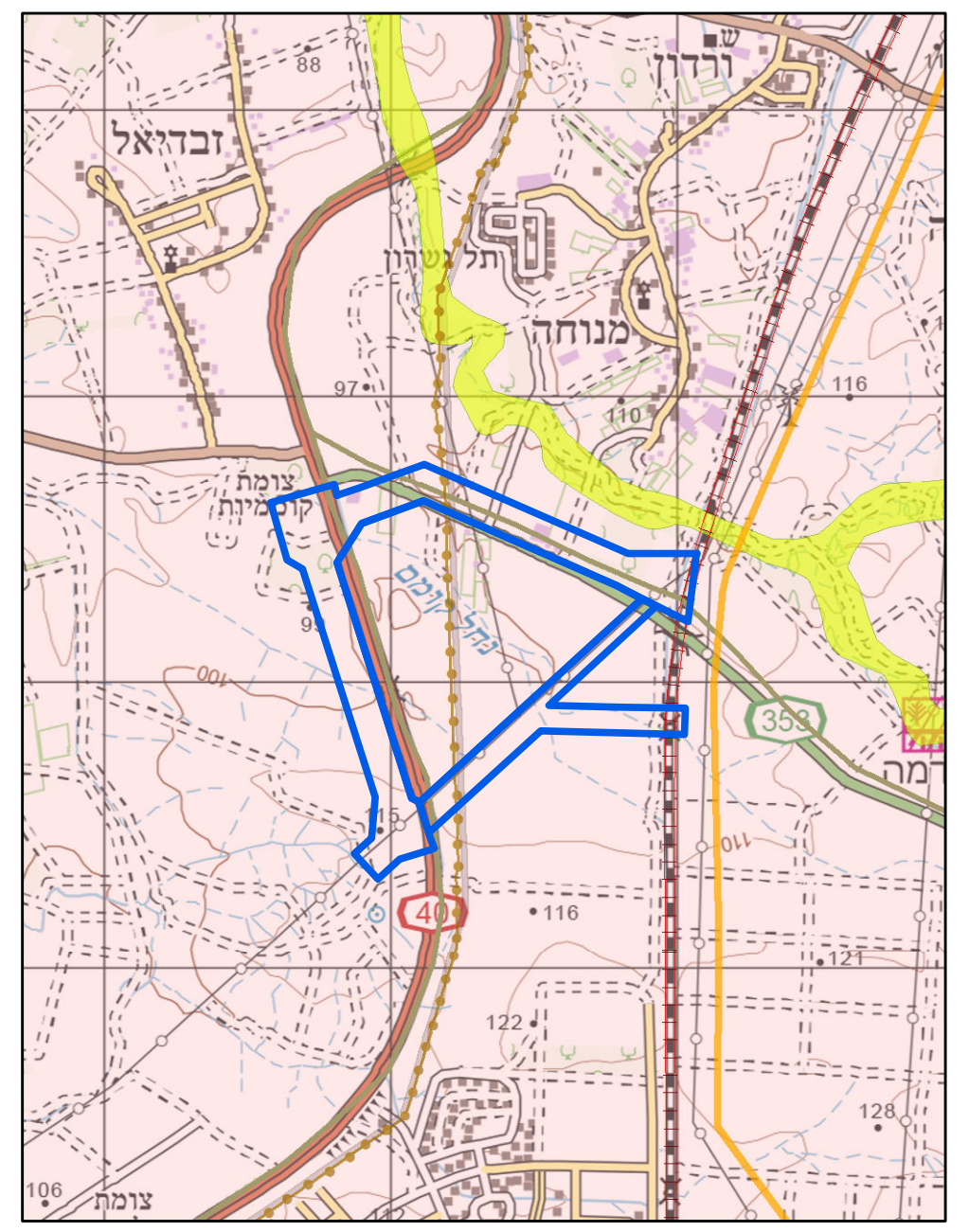
חותמות מוסד התכנון :

אוקטובר 2020

חברת החשמל לישראל בע"מ
אגף תכנון, פיתוח וטכנולוגיה
מגזר סטאטוטורי ואיכות הסביבה
מדור תכנון מתאר ומחוזי



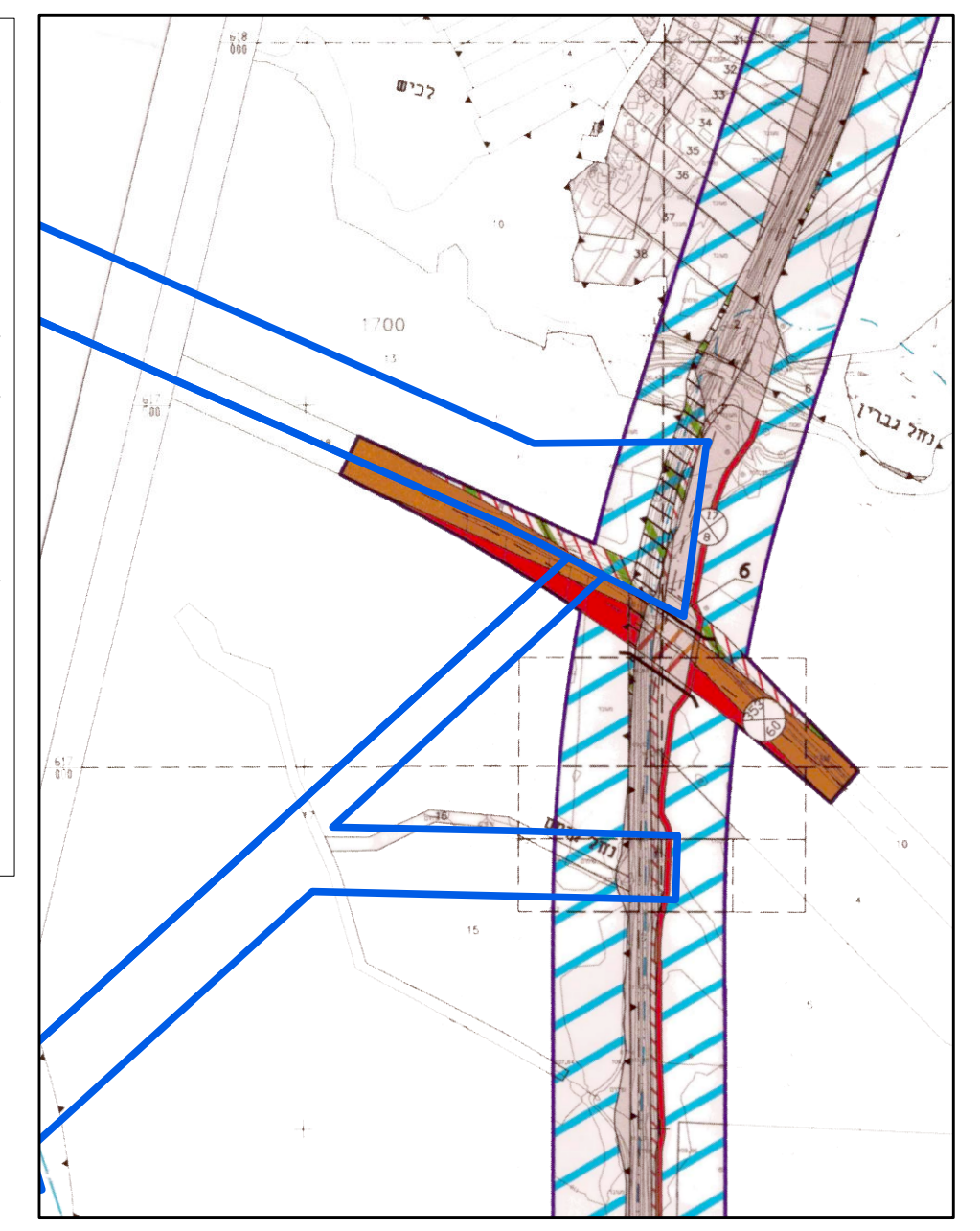
תחום התוכנית על רקע תמ"א 1 - קנ"מ 1:25,000



מקרא :

- יער פארק
- מסילת ברזל
- תוואי גז טבעי ארצי
- חשיבות בינונית להחדרה והעשרה של מי תהום

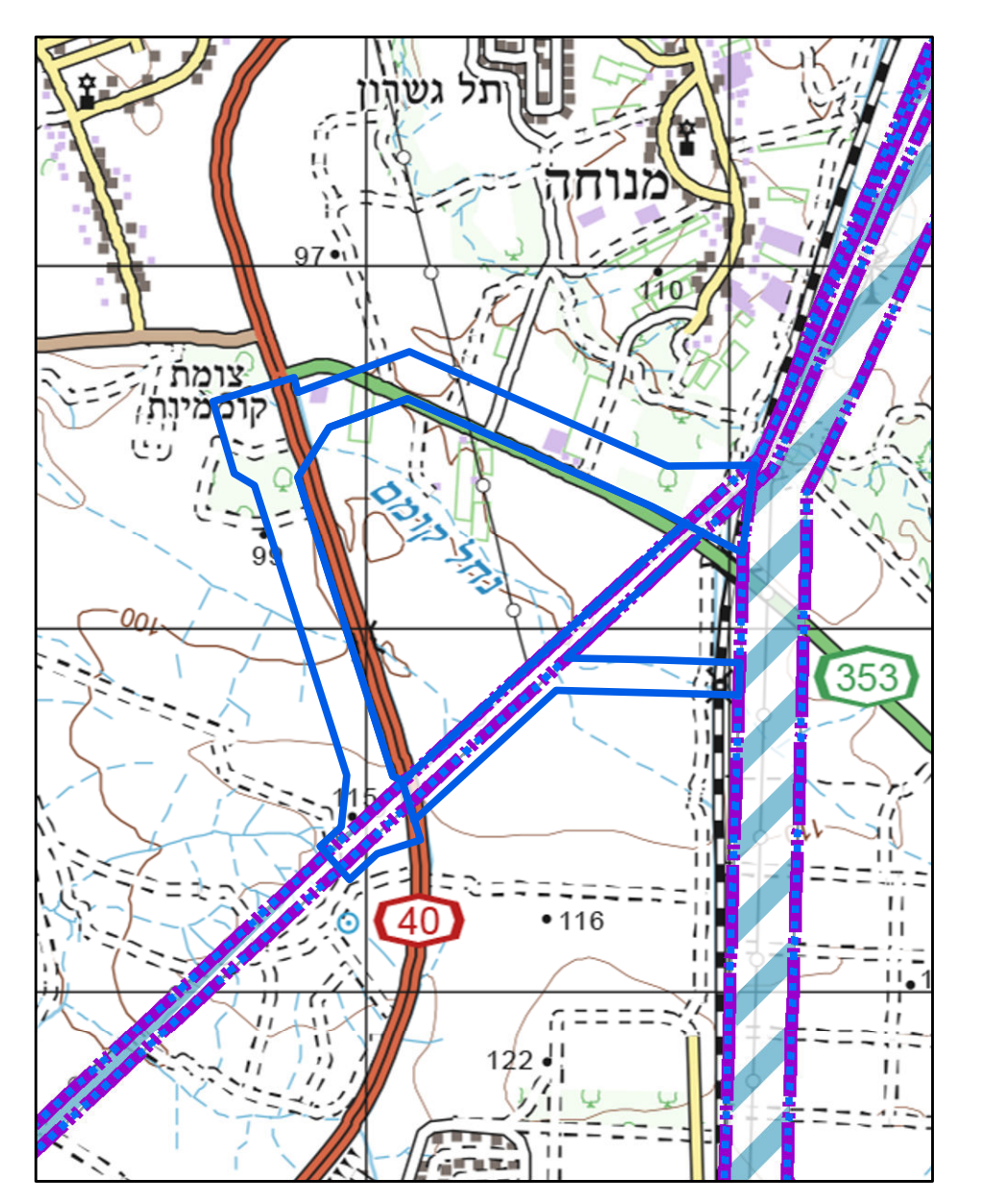
תת"ל 9/4/3 א - קנ"מ 1:10,000



מקרא :

- גבול התוכנית
- מסילת ברזל
- מסילת ברזל לביטול
- שטח מגבלות בניה
- דרך מאושרת
- דרך מוצעת
- מפגש דרך מוצעת/מסילה
- מפגש דרך מאושרת/מסילה
- דרך לביטול
- שטח חקלאי
- שטח לפיתוח נופי
- מבנה לשימור
- מעבר הולכי רגל עילי ואו תחתי

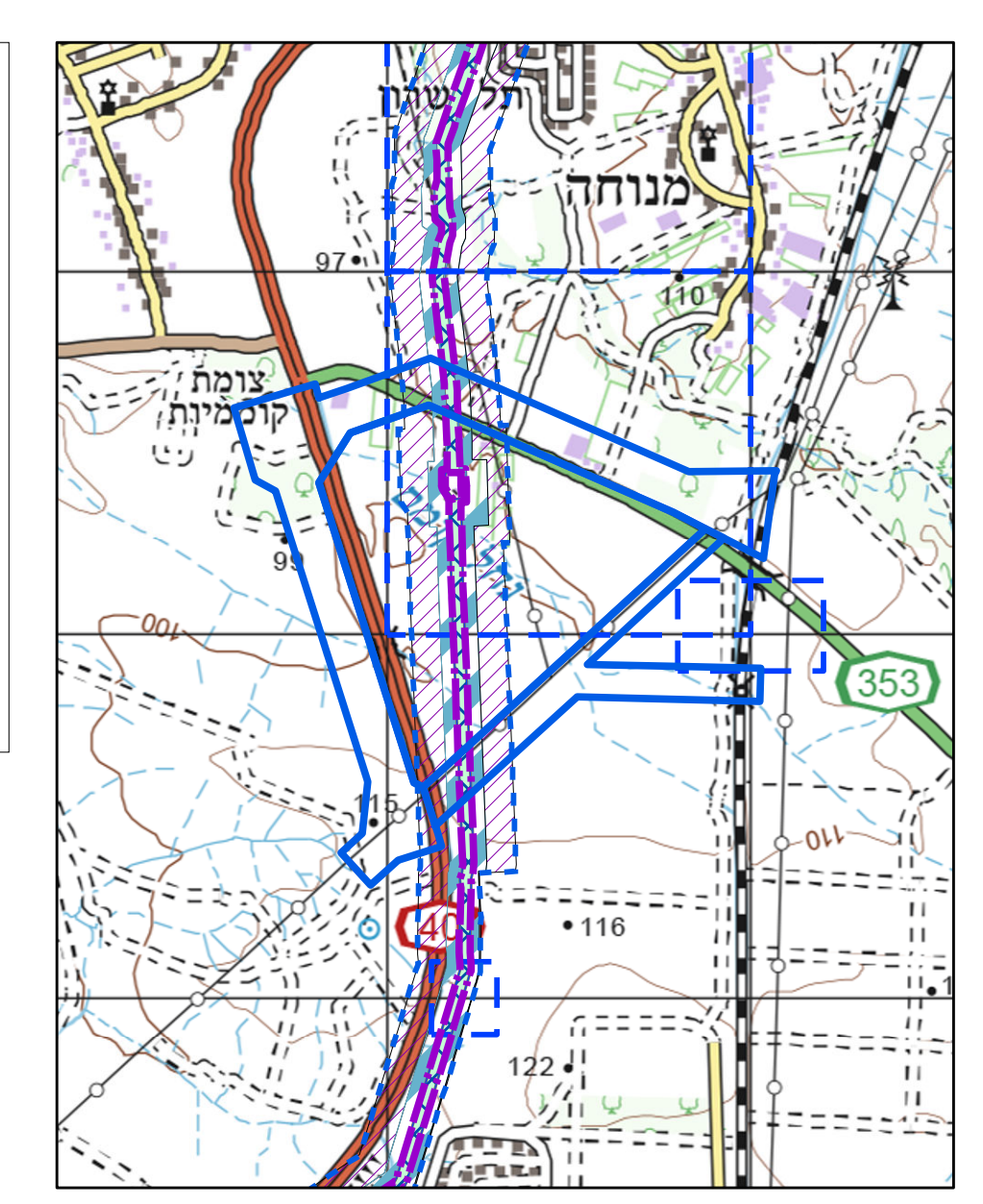
תמ"א 10 ג' 1, תמ"א 10 ג' 9 - קנ"מ 1:20,000



מקרא :

- מסדרון תשתיות עילי
- מגבלות בניה ופיתוח

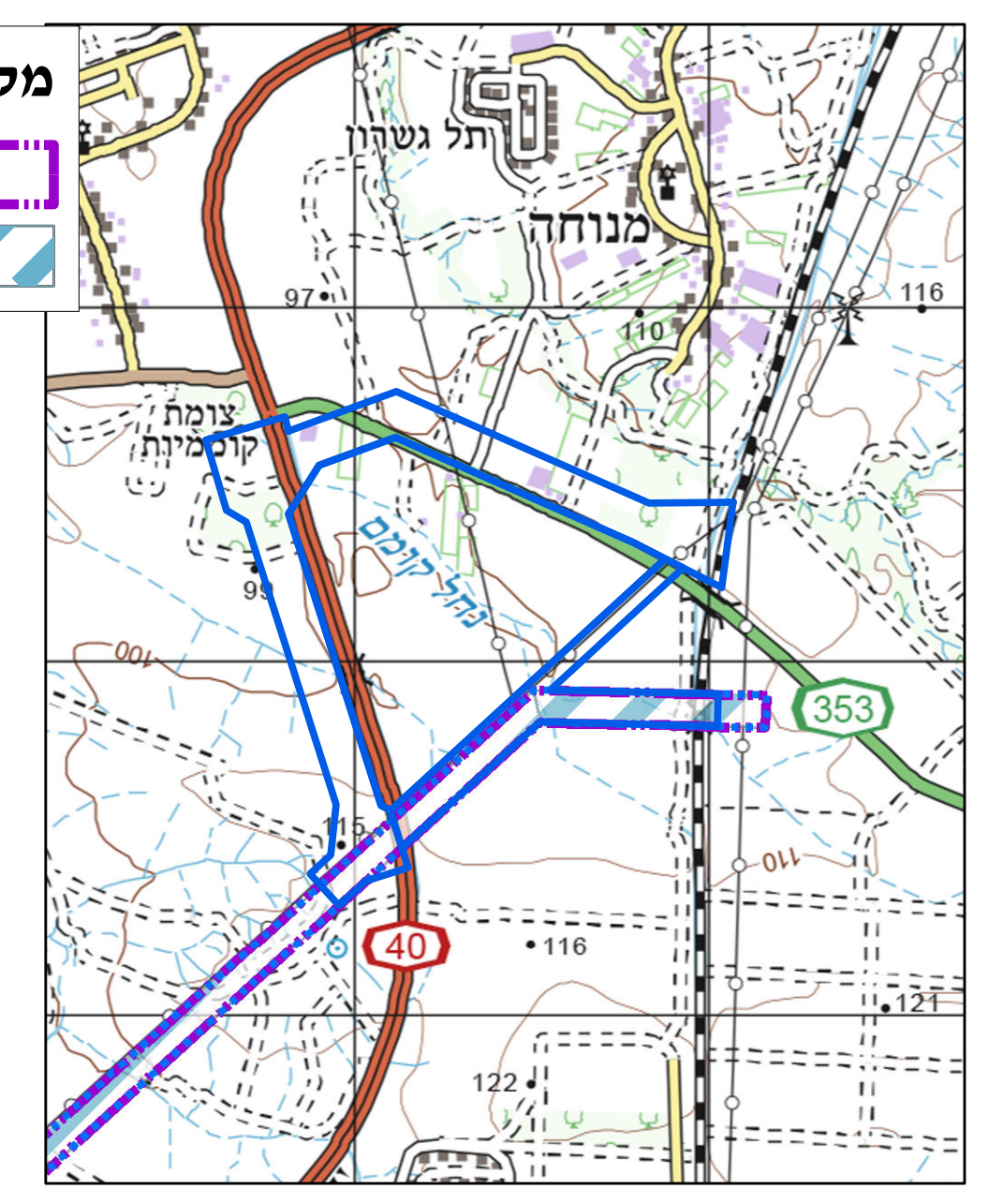
תמ"א 37 ב' - קנ"מ 1:20,000



מקרא :

- גבול תכנית
- אתר עתיקות/אתר הסטורי
- גבול מסדרון תשתיות ת"ק
- רצועת תשתיות
- תחום סקירה
- יעוד עפ"י תכנית מאושרת אחרת
- מגבלות בניה ופיתוח

תת"ל 55 - קנ"מ 1:20,000



מקרא :

- מסדרון תשתיות עילי
- מגבלות בניה ופיתוח

